



©Carmen Torres/Shutterstock

Selva de Irati, al norte de Navarra

Navarra es uno de esos territorios donde cultura y naturaleza van de la mano.

Cultura, desde el conjunto amurallado de Pamplona con su ciudadela renacentista a poblaciones más pequeñas como Tudela o Estella cuyo patrimonio cultural está a la altura de su riqueza gastronómica. Y no es posible entender la cultura navarra sin sus fiestas, cuyo máximo exponente se encuentra a principios de julio con los Sanfermines.

Naturaleza, con el verde como elemento común de espacios naturales como el Valle de Baztan, el nacedero del Urederra o la Selva de Irati, uno de los grandes tesoros naturales compartidos entre el territorio navarro y los Pirineos Atlánticos.

Hablar de Navarra también es hablar de ciclismo y de la mayor figura del ciclismo navarro y nacional: Miguel Indurain. Miguelón, natural de Estella, y sus 5 victorias en el Tour de Francia son una de las páginas más importantes de la historia del ciclismo nacional.

EN LA VUELTA

La Vuelta ha tenido 36 salidas y 32 metas en la Comunidad Foral de Navarra. Además, en 5 ocasiones las etapas se han disputado íntegramente en territorio navarro. En la última ocasión, en 2020, la segunda etapa de La Vuelta unió Pamplona y Lekunberri, al igual que hará en 2023.

CICLISMO. Miguel Induráin es el máximo exponente de Navarra, un territorio que también ha contado con grandes estructuras ciclistas, como es el caso en la actualidad de Movistar Team, Caja Rural-Seguros RGA y Kern Pharma, todos ellos con sede en la Comunidad Foral.

CULTURA. Uno de enero, dos de febrero... y así hasta el 7 de julio, ¡San Fermín! Para empezar una de las fiestas más conocidas y populares internacionalmente: los Sanfermines. El chupinazo, los encierros al amanecer y el pañuelo rojo al cuello son parte de la identidad cultural navarra.

DEPORTE. Asier Martínez es uno de los deportistas navarros más destacado de los últimos años. El atleta, especialista en vallas, ha sido campeón de Europa de 110 metros vallas y tercero en la misma prueba de la cita mundialista.

GASTRONOMÍA. La huerta de Tudela nos deja dos de los productos gastronómicos más característicos de Navarra: los espárragos y los cogollos. Para los amantes de la carne, las txistorras de cerdo acompañadas de pan son uno de los productos estrella.

EL DATO. 91 victorias consiguió Miguel Induráin como ciclista profesional.

www.navarra.es

Sábado 9 de septiembre

156,2 km

SAUVETERRE-DE-BÉARN

14
ETAPA

LARRA-BELAGUA



Sauveterre-de-Béarn

PPQ SALIDA
HAZ CLIC AQUÍ

PAMPLONA

Pamplona

PV

Pamplona

Zizur Mayor

Aranguren

Navarra

Puente la Reina

Idroiz

Leizor

Valcarlos

Valcarlos

Valcarlos

Valcarlos

Valcarlos

Valcarlos

Valcarlos

Valcarlos

Valcarlos

Valcarlos

Valcarlos

Valcarlos

Valcarlos

Valcarlos

Valcarlos

Valcarlos

Valcarlos

Valcarlos

Valcarlos

Valcarlos

Valcarlos

Valcarlos

Valcarlos

Valcarlos

Valcarlos

Valcarlos

Valcarlos

Valcarlos

Valcarlos

Valcarlos

Col Hourcère

ESP

Puerto de Larrau

B

ESP

NA-2011

NA-140

3°

Puerto de Laza

NA-140

NA-137

NA-137

NA-137

NA-137

NA-137

NA-137

NA-137

NA-137

NA-137

NA-137

NA-137

NA-137

NA-137

NA-137

Uztároz

S

Isaba

NA-140

NA-137

NA-137

NA-137

NA-137

NA-137

NA-137

NA-137

NA-137

Larra-Belagua

Puerto de Belagua

PPQ META

HAZ CLIC AQUÍ

173

Cruce de Carrera con Recorrido Alternativo

Donos del mapa © 2023 Google, Bing, OpenStreetMap



ETAPA 13

ÍNDICE



ETAPA 14

ETAPA 15



ACCESO Y SALIDA

14
ETAPA

SAUVETERRE-DE-BÉARN

ACCESO ZONA SALIDA

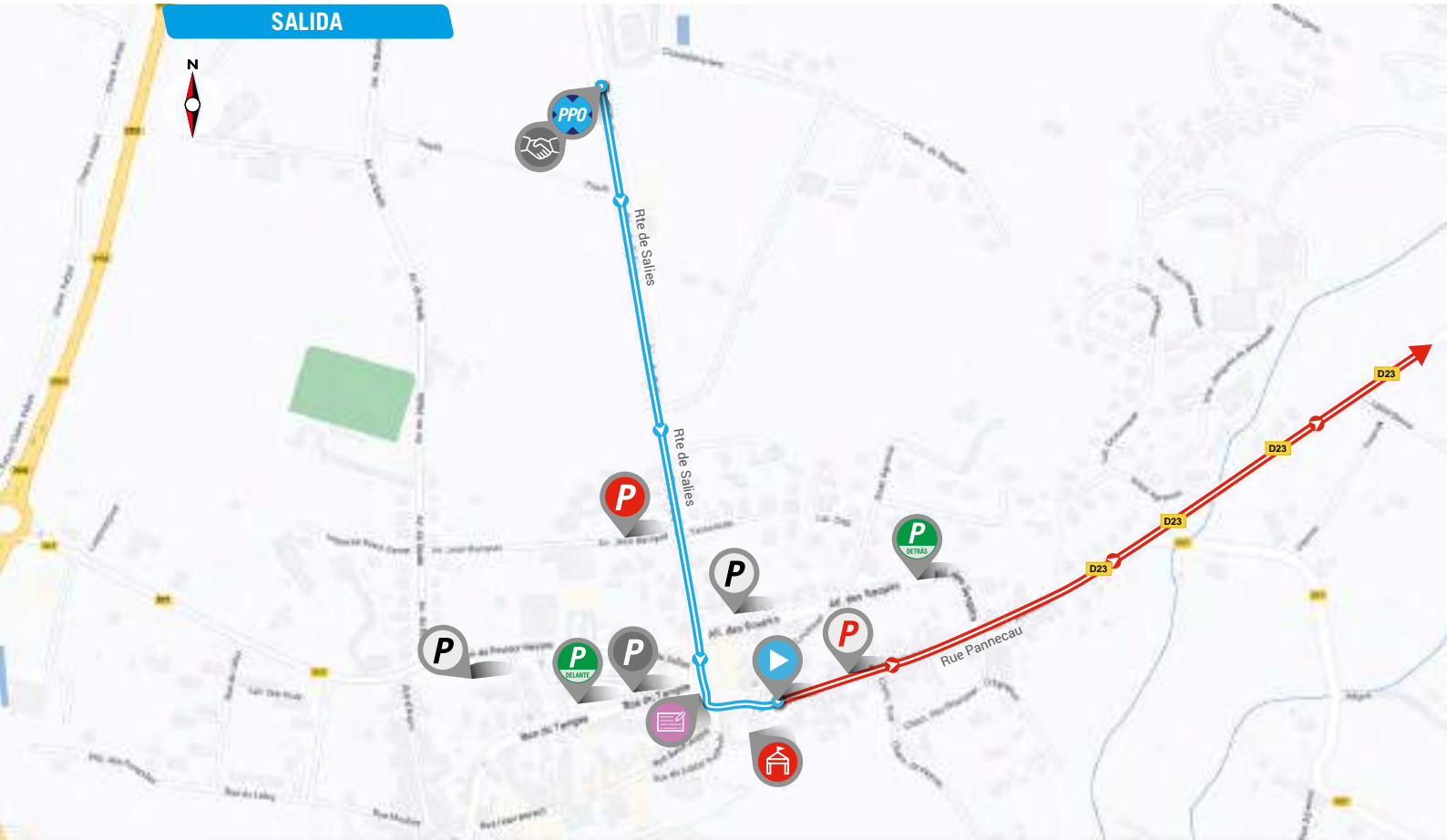
CÓMO LLEGAR

Sigue por **A64/E80** hacia Rte de Salies/**D430** en Bellocq. Toma la salida 7 desde **A64/E80**. En la rotonda, toma la primera salida en dirección Rte de Salies/**D430**. En la rotonda, toma la segunda salida y continúa por **D430** en dirección Pampelune/Salies/Sauveterre /Mauléon/Oloron. Continúa por Lasbordes/**D933**.

1 En la rotonda, toma la tercera salida en dirección Rte de Salies.



SALIDA



LÍNEA DE SALIDA
8 Rue Pannecau



PUNTO DE ENCUENTRO
Pl. Royale



PARKING EQUIPOS



PARKING PRENSA



PUNTO PASO OBLIGATORIO
15 Rte de Salies
LAT 43°24'21.6"N
LONG 0°56'25.8"W



CONTROL DE FIRMAS
Pl. Royale
De 11:45 a 12:45 h.



DISTANCIA
200 m



PARKING INVITADOS



ACCESO INVITADOS



LLAMADA
A las 12:50 h.



PARKING ORGANIZACIÓN



PARKING DIRECCIÓN

SALIDA NEUTRALIZADA
Rue Pannecau, D 27, Laàs.
Total 9,1 km

SALIDA LANZADA
Por D 27 en la población de Laàs, dirección
Navarrenx

174



ETAPA 13

ÍNDICE



ETAPA 14

ETAPA 15

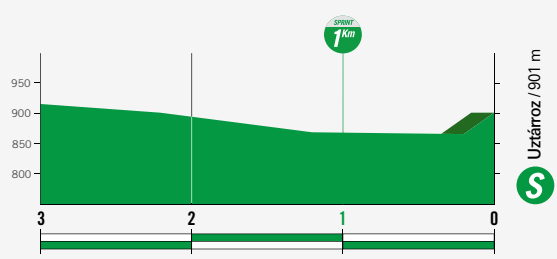


ALTIMETRÍA Y PUERTO

ETAPA 14
SÁBADO 9 DE SEPTIEMBRE



ALTIMETRÍA SPRINT

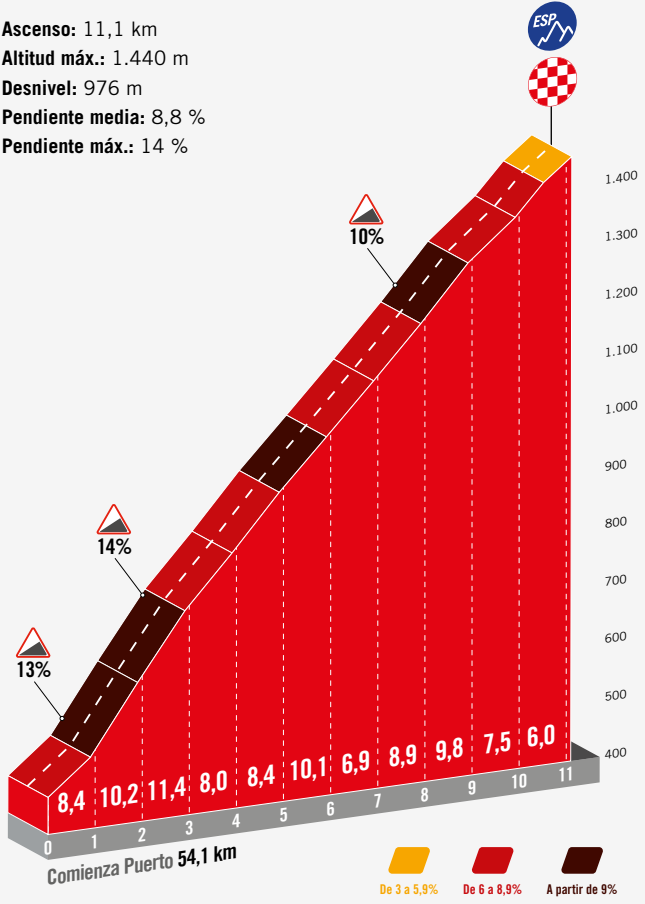


DETALLE SPRINT



COL HOURCÈRE

Ascenso: 11,1 km
Altitud máx.: 1.440 m
Desnivel: 976 m
Pendiente media: 8,8 %
Pendiente máx.: 14 %



LA VUELTA

TIENDA OFICIAL

deporvillage



DEPORVILLAGE PATROCINADOR OFICIAL

Encuentra los productos oficiales
de La Vuelta en deporvillage.com



Comparte tus aventuras
@deporvillage #iamdeporvillager



ETAPA 13

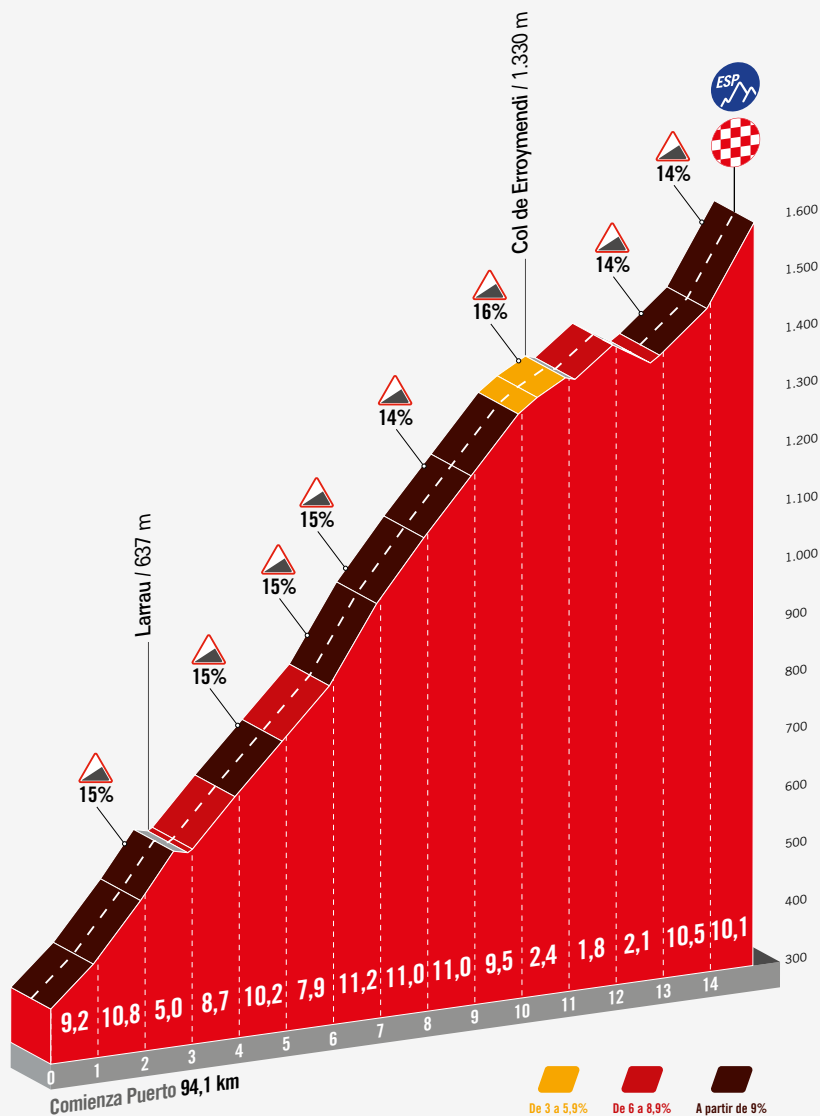
ÍNDICE



ETAPA 14

ETAPA 15



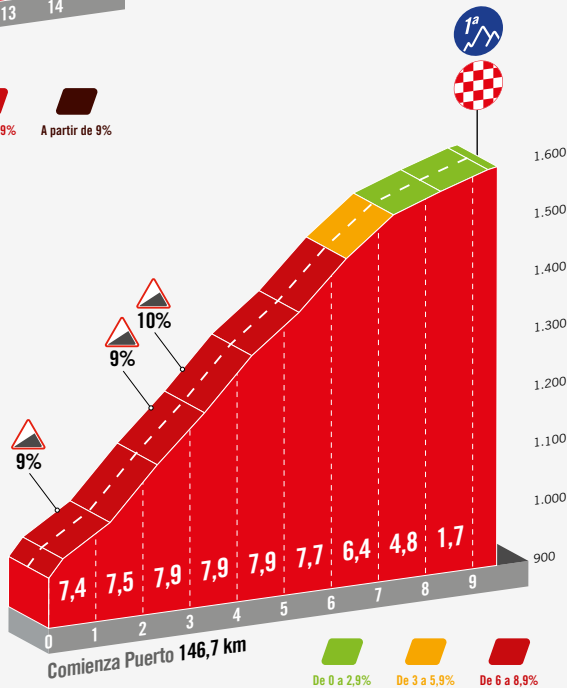


B PUERTO DE LARRAU

Ascenso: 14,9 km
Altitud máx.: 1.579 m
Desnivel: 1.184 m
Pendiente media: 8 %
Pendiente máx.: 16 %

PUERTO DE BELAGUA

Ascenso: 9,5 km
Altitud máx.: 1.587 m
Desnivel: 600 m
Pendiente media: 6,3 %
Pendiente máx.: 10 %



KILÓMETROS		TR	ITINERARIO	CARAVANA	HORARIO PREVISTO		
A RECORRER	RECORRIDOS				35 km/h	37 km/h	39 km/h
PIRINEOS ATLÁNTICOS. FRANCIA							
			Sauveterre-de-Béarn. <i>Salida neutralizada</i> Rue Pannecau, <i>D 27</i> , Laàs	11:55	12:55	12:55	12:55
156,2	0,0	<i>D 27</i>	<i>Salida lanzada</i> por <i>D 27</i> en la población de Laàs, dirección Navarrenx	12:17	13:17	13:17	13:17
154,3	1,9	<i>D 265</i>	Narp. Giro dcha. dirección Navarrenx	12:20	13:20	13:20	13:19
154,2	2,0	<i>D 936</i>	Giro izda. dirección Navarrenx	12:20	13:20	13:20	13:20
150,0	6,2		Viellenave-de-Navarrenx (<i>setos centrales</i>)	12:27	13:27	13:27	13:26
146,8	9,4		Navarrenx (<i>setos centrales</i>)	12:32	13:33	13:32	13:31
144,7	11,5		Sus	12:35	13:36	13:35	13:34
142,7	13,5		Gurs (<i>Ext.</i>)	12:38	13:40	13:38	13:37
126,2	30,0	<i>D 6</i>	Oloron-Sainte-Marie. Av. du Maréchal de Lattre de Tassigny, Av. des Pyrénées	13:05	14:08	14:05	14:03
125,4	30,8	<i>D 919</i>	Rotonda recto dirección Arette	13:06	14:09	14:06	14:04
123,7	32,5		Oloron Saint-Pée de Bas (<i>isletas centrales</i>)	13:09	14:12	14:09	14:07
118,7	37,5		Féas	13:17	14:21	14:17	14:14
117,2	39,0		Ance Féas (<i>isletas centrales</i>)	13:20	14:23	14:20	14:17
113,0	43,2		Aramits	13:27	14:31	14:27	14:23
111,6	44,6	<i>D 918</i>	Pasa a ser la <i>D 918</i>	13:29	14:33	14:29	14:25
109,9	46,3		Lanne-en-Barétous	13:32	14:36	14:32	14:28
108,7	47,5	<i>D 632</i>	Giro izda. dirección Issarbe	13:34	14:38	14:34	14:30
104,2	52,0		Barlanès	13:41	14:46	14:41	14:37
102,1	54,1		<i>Comienza Puerto</i>	13:44	14:49	14:44	14:40
91,6	64,6		Station d'Issarbe	14:01	15:07	15:01	14:56
91,0	65,2		COL HOURCÈRE	14:02	15:08	15:02	14:57
85,5	70,7	<i>D 113</i>	Giro dcha. dirección Sainte Engrace	14:11	15:18	15:11	15:05
79,0	77,2		Sainte Engrace	14:22	15:29	15:22	15:15
77,8	78,4		Calla	14:24	15:31	15:24	15:17
73,5	82,7		La Caserne	14:31	15:38	15:31	15:24
68,0	88,2	<i>D 26</i>	Giro izda. dirección Larrau	14:40	15:48	15:40	15:32
62,1	94,1		Auberge Logibar. <i>Comienza Puerto</i>	14:49	15:58	15:49	15:41
59,5	96,7		Larrau	14:53	16:02	15:53	15:45
51,8	104,4		Col de Erroymendi	15:06	16:15	16:06	15:57
47,2	109,0	NA-2011	PUERTO DE LARRAU. Entrada en España NA-2011	15:13	16:23	16:13	16:04
36,5	119,7	NA-140	Giro izda. dirección Isaba. <i>Comienza Puerto</i>	15:31	16:42	16:31	16:21
33,1	123,1		PUERTO DE LAZA	15:36	16:48	16:36	16:26
26,0	130,2		UZTÁRROZ	15:48	17:00	16:48	16:37
21,4	134,8	NA-137	Isaba. Giro izda. dirección Larra-Belagua	15:55	17:08	16:55	16:44
9,5	146,7		<i>Comienza Puerto</i>	16:14	17:28	17:14	17:02
0,0	156,2		PUERTO DE BELAGUA. LARRA-BELAGUA. META	16:30	17:44	17:30	17:17

DISTANCIA SALIDA NEUTRALIZADA
SALIDA LANZADA

9,1 km

PUERTOS DE MONTAÑA

COL HOURCÈRE

Km 65,2. Desnivel 976 m.
Ascenso 11,1 km. Porcentaje 8,8%

PUERTO DE LARRAU

Km 109. Desnivel 1.184 m.
Ascenso 14,9 km. Porcentaje 8,0%

PUERTO DE LAZA

Km 123,1. Desnivel 215 m.
Ascenso 3,4 km. Porcentaje 6,3%

PUERTO DE BELAGUA

Km 156,2. Desnivel 600 m.
Ascenso 9,5 km. Porcentaje 6,3%

SPRINT INTERMEDIO

UZTÁRROZ Km 130,2

RECORRIDO ALTERNATIVO

Toma Rue du Temple, Rue Léon Bérard y Côte de Lalanne hacia Av. de la Gare/D933.

Conduce hasta D936 en Oloron-Sainte-Marie.

Dirígete hacia el sureste en Rte de Bayonne/D936 hacia Av. de Legugnon.

En la rotonda, toma la primera salida en dirección Bd des Pyrénées/D6.

En la rotonda, toma la segunda salida en dirección Rue des Basques/D919.

Gira a la izquierda hacia Rte d'Arette/D133.

Continúa por Pl. de la Victoire/D132.

Gira a la derecha para continuar en D132.

D132 continúa hacia la derecha hasta Carr. del Roncal/NA-137.

DISTANCIA TOTAL
85,9 km

CLICK AQUÍ
RECORRIDO ALT.

ACCESO Y META

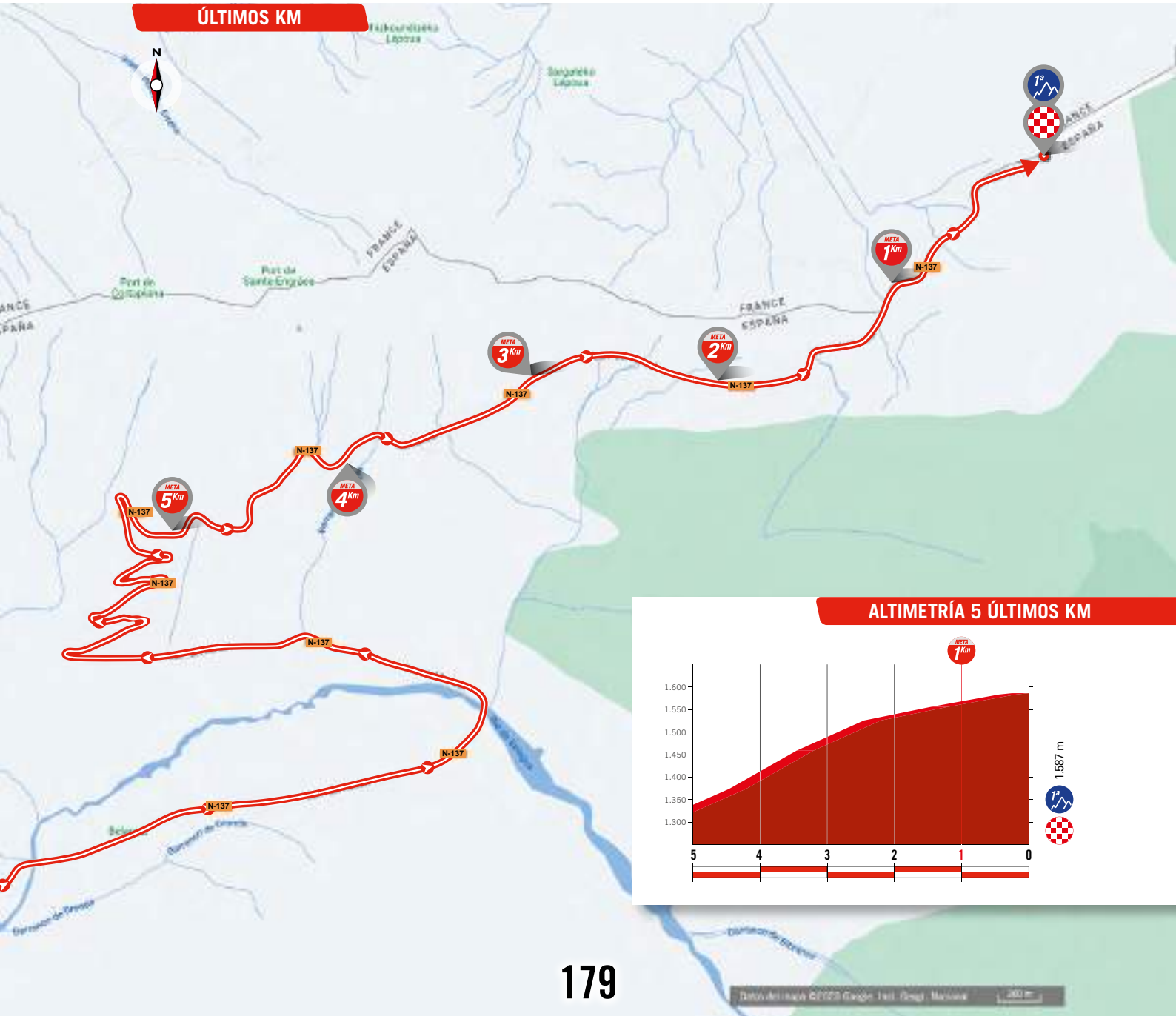
14
ETAPA

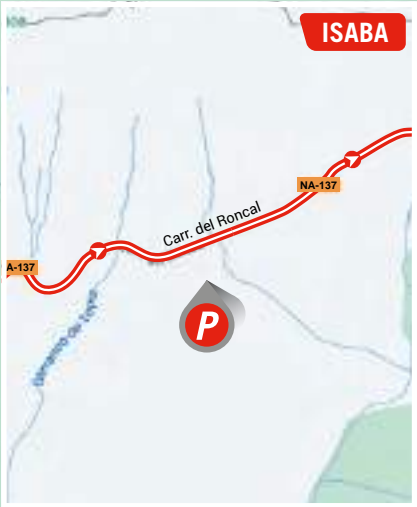
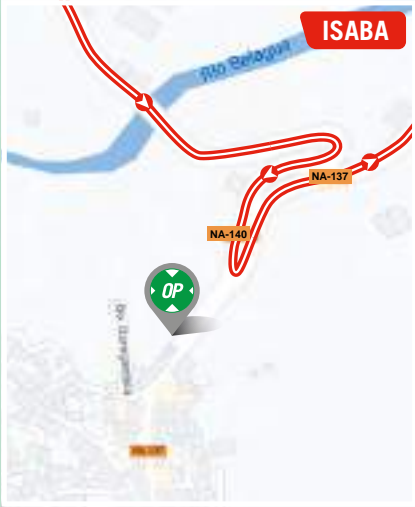
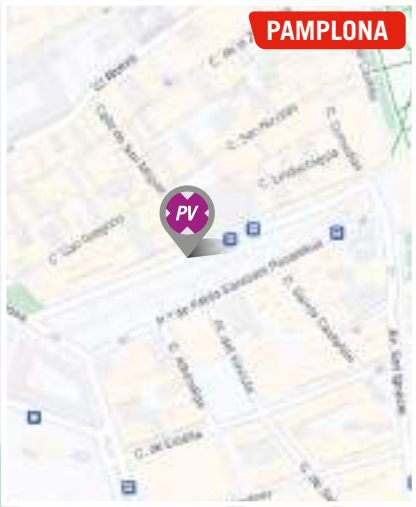
LARRA-BELAGUA

ACCESO ZONA META



ÚLTIMOS KM





LÍNEA DE META
Ctra. Isaba-Francia, km.55, NA-137



PUNTO PASO OBLIGATORIO
Ctra. Isaba-Francia, km.55, NA-137
Lat 42°57'24.3"N
Long 0°48'16.1"W



LLEGADA ÚLTIMO KM
300 m llanos, 500 m al 3% con
ligeras curvas y 200 m llano
en recta



O. PERMANENTE
Aparcamiento público



SALA PRENSA
Centro de Montaña Valle de Roncal
- Carretera Isaba-Francia, km.55



DISTANCIA A META
50 m



PARKING EQUIPOS
Carretera, NA-137



DISTANCIA A META
3,8 km



PARKING ORGANIZACIÓN



PARKING PRENSA



PARKING INVITADOS



PARQUE VUELTA
P.º de Pablo Sarasate
De 16:00 a 20:00 h

SEDES
PÁG. 183

RECORRIDO DE ETAPA
PÁG. 184

MAPA SALIDA
PÁG. 185

ALTIMETRÍA
PÁG. 186

HORARIO
PÁG. 187

ÚLTIMOS KM
PÁG. 190

MAPA META
PÁG. 191

ROUVY



RIDE REAL ROUTES!

Ride La Vuelta routes from your home.



FREE TRIAL
GET 1 MONTH FOR FREE

Register at [ROUVY.com](https://rouvy.com) and use code LAVUELTA1M at checkout and get 1 month for free.

your code: **LAVUELTA1M** valid until 30.10.2023

Windows Android iOS iPadOS tvOS (Apple TV)

www.rouvy.com

EN LA VUELTA

La Vuelta ha salido 24 veces de Pamplona. En la memoria estará siempre la espectacular salida oficial de 2012, con una contrarreloj por equipos por las calles pamplonicas con el Movistar Team, equipo de la tierra, imponiéndose ante su público.

CICLISMO. 19 son las temporadas que lleva como profesional Imanol Erviti. Aunque siempre ha destacado como gregario, el navarro sabe lo que es alzar los brazos en La Vuelta. Lo hizo en 2008 y 2010, siendo en ambas ocasiones el más fuerte de la fuga.

CULTURA. Su recinto amurallado, salpicado de parques y jardines, en la que se vislumbra la huella del Camino de Santiago y San Fermín, cuenta con una amplia oferta cultural, donde destacan los festivales de gran calidad y de pequeño formato dirigidos a los amantes del arte.

DEPORTE. Con 41 temporadas en Primera División, el C.A. Osasuna está en el top 15 de los equipos con más temporadas disputadas en la máxima categoría del fútbol nacional. En 2023, el conjunto rojillo consiguió alcanzar la final de la Copa del Rey, cayendo finalmente frente al Real Madrid.

GASTRONOMÍA. Los fritos son una de las insignias de la gastronomía pamplonica. Suelen servirse como aperitivo y se elaboran empanados y fritos, a base de bechamel y un ingrediente principal que puede variar (jamón, pimienta, huevo...).

EL DATO. 848,6 metros recorren los encierros de San Fermín.

▶ PAMPLONA

- 203.081 habitantes
- Comunidad Foral de Navarra
- www.pamplona.es



El pelotón de La Vuelta 20 en la Calle de la Estafeta

LEKUNBERRI

- 1.624 habitantes
- Comunidad Foral de Navarra
- www.lekunberri.eus | www.navarra.es



©Matyas Rehak / Shutterstock

Vista aérea de Lekunberri

EN LA VUELTA

La Vuelta ha llegado una vez a Lekunberri. Se estrenó como meta de La Vuelta en 2020, en una jornada que también empezó en Pamplona y donde Marc Soler se impuso por delante del grupo de favoritos tras un buen ataque.

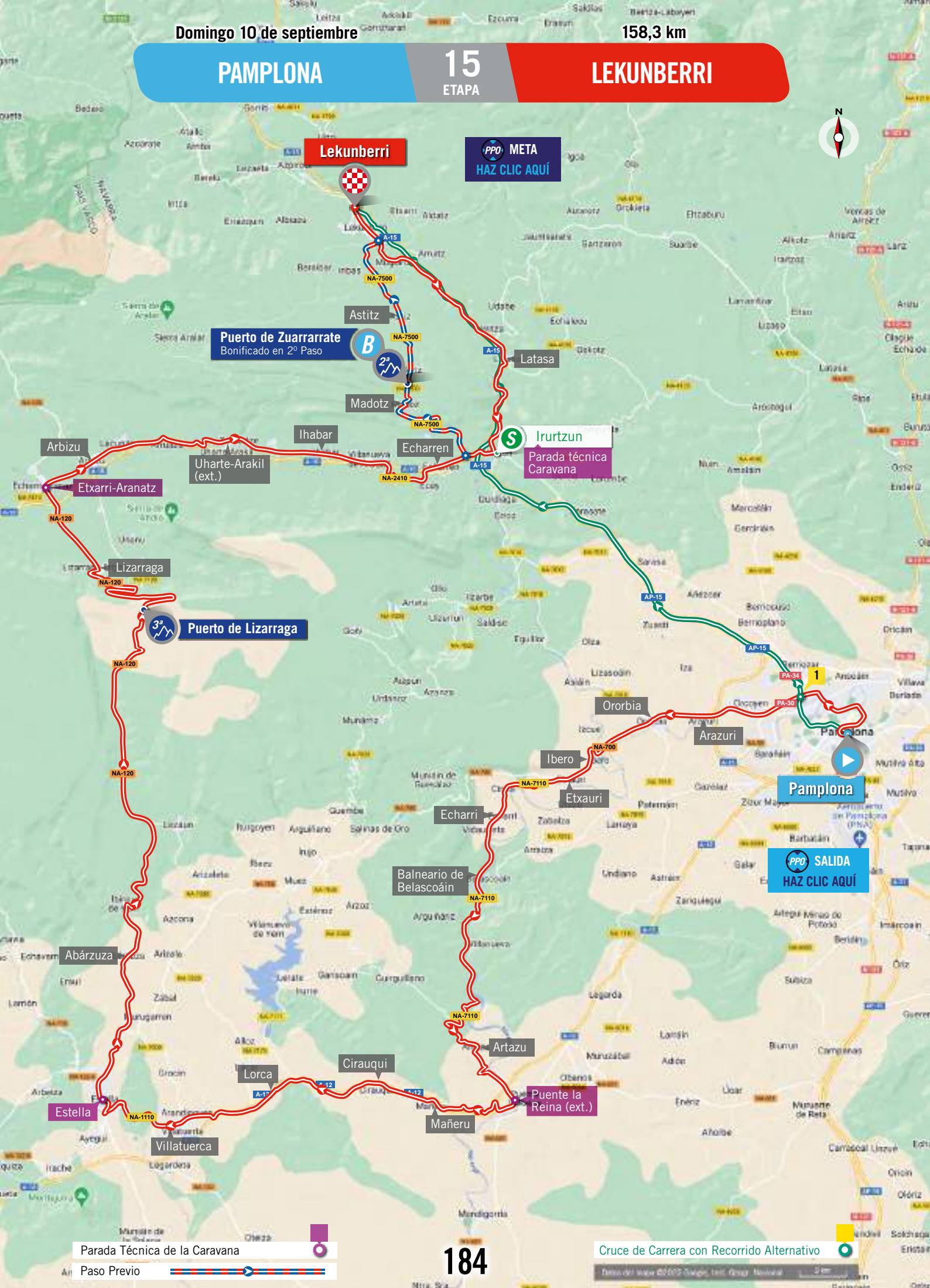
CICLISMO. Entre 2019 y 2021, Lekunberri acogió la Emakumeen Nafarroako femenina disputada en los dos primeros años de ese trienio entre Pamplona y Lekunberri. Annemiek van Vleuten fue la ganadora en 2020 y 2021.

CULTURA. Su localización geográfica ha colocado históricamente a Lekunberri como punto fronterizo y aduanero. En su casco antiguo destacan los caserones, datados en el siglo XII y que gozan de gran belleza gracias a su buen estado de conservación.

DEPORTE. La vía verde Plazaola transcurre por el antiguo recorrido del ferrocarril que unía San Sebastián y Pamplona, y es un buen lugar donde disfrutar de la montaña y el bosque caminando o dando un paseo en bici atravesando, por ejemplo, el túnel del Plazaola.

GASTRONOMÍA. El verde que rodea a Lekunberri nutre los productos vacunos de la zona. Desde el chuletón a la brasa a los quesos, mantequillas y otros derivados lácteos propios de la gastronomía de la zona.

EL DATO. “Sitio nuevo” es el significado de Lekunberri.



ACCESO Y SALIDA

15
ETAPA

PAMPLONA

ACCESO ZONA SALIDA

CÓMO LLEGAR

Sigue por **A-15** y **AP-15** hacia **PA-34** en Navarra. Toma la salida 97 desde **AP-15**, continúa recto por **PA-34**.

- 1 En la rotonda, toma la tercera salida en dirección Av. de Navarra.
- 2 En la rotonda, toma la segunda salida en dirección C/ Monasterio de la Oliva.
- 3 En la rotonda, toma la primera salida en dirección C/ Monasterio de Belate.
- 4 En la rotonda, toma la segunda salida en dirección Av. de Bayona, continúa por Av. del Ejército.

SALIDA



LÍNEA DE SALIDA
C/ Gral. Chinchilla



PUNTO PASO OBLIGATORIO
Av. de Pío XII
LAT 42°48'52.2"N
LONG 1°39'09.9"W



ACCESO INVITADOS



PUNTO DE ENCUENTRO
Pl. de la Constitución



CONTROL DE FIRMAS
Pl. de la Paz
De 12:10 a 13:10 h.



LLAMADA
A las 13:15 h.



PARKING EQUIPOS



DISTANCIA
400 m



PARKING ORGANIZACIÓN



PARKING PRENSA



PARKING INVITADOS



PARKING DIRECCIÓN

SALIDA NEUTRALIZADA


Ciudadela, C/ Vuelta del Castillo, Av. Pío XII, C/ Navas de Tolosa, Paseo de Pablo Sarasate, Av. de San Ignacio, C/ Cortes de Navarra, C/ de Juan de Labrit, C/ Vergel, C/ del Río Arga, Av. de Guipúzcoa, Puente de Cuatrovientos, C/ de Santa Lucía, **PA-30**.
Total 6,9 km

SALIDA LANZADA

Por **PA-30** dirección, Ororbia, Zaragoza, Logroño

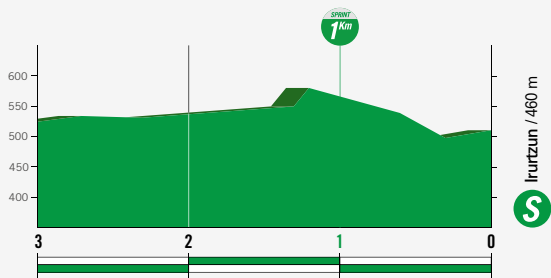
ALTIMETRÍA

ETAPA 15
DOMINGO 10 DE SEPTIEMBRE

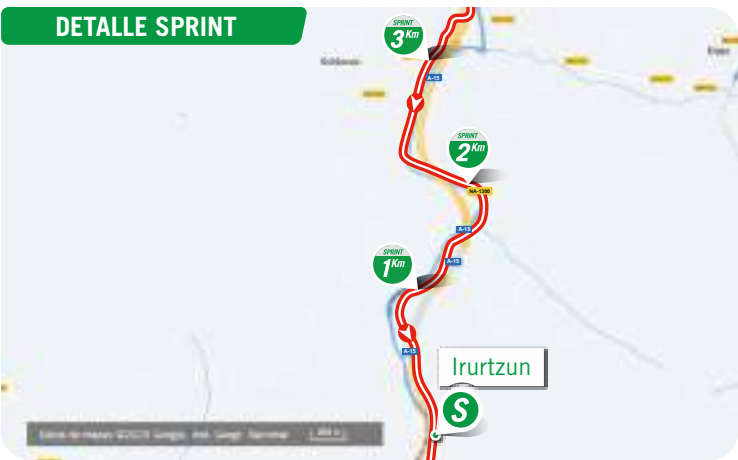


ALTITUD MÁX.: 1.031 m | Ascenso: 2.345 m

ALTIMETRÍA SPRINT



DETALLE SPRINT



ETAPA 14

ÍNDICE



ETAPA 15

ETAPA 16



KILÓMETROS						HORARIO PREVISTO		
A RECORRER	RECORRIDOS	TR	ITINERARIO		CARAVANA	38 km/h	40 km/h	42 km/h
COMUNIDAD FORAL DE NAVARRA								
				Pamplona. Salida neutralizada Ciudadela, C/ Vuelta del Castillo, Av. Pio XII, C/ Navas de Tolosa, Paseo de Pablo Sarasate, Av.de San Ignacio, C/ Cortes de Navarra, C/ de Juan de Labrit, C/ Vergel, C/ del Río Arga, Av. de Guipúzcoa, Puente de Cuatrovientos, C/ de Santa Lucía, PA-30	11:20	13:20	13:20	13:20
158,3	0,0	PA-30		Salida lanzada por PA-30 dirección, Ororbia, Zaragoza, Logroño	11:33	13:33	13:33	13:33
154,6	3,7	NA-700		Arazuri	11:38	13:38	13:38	13:38
152,3	6,0			Ororbia	11:42	13:42	13:42	13:41
149,5	8,8			Ibero	11:46	13:46	13:46	13:45
147,3	11,0	NA-7110		Etzauri. Giro izda. dirección Puente la Reina	11:49	13:50	13:49	13:48
145,7	12,6			Elío	11:51	13:52	13:51	13:51
143,1	15,2			Echarri	11:55	13:57	13:55	13:54
140,3	18,0			Balneario de Belascoáin	12:00	14:01	14:00	13:58
131,3	27,0	NA-7040		Incorporación NA-7040	12:13	14:15	14:13	14:11
128,8	29,5			Artazu	12:17	14:19	14:17	14:15
125,1	33,2	NA-1110		Puente la Reina (<i>ext.</i>). Giro dcha. dirección Logroño A-12	12:22	14:25	14:22	14:20
121,1	37,2			Mañeru	12:43	14:31	14:28	14:26
118,3	40,0			Cirauqui	12:48	14:36	14:33	14:30
113,4	44,9			Lorca	12:55	14:43	14:40	14:37
109,3	49,0			Villatuerta	13:01	14:50	14:46	14:43
105,5	52,8	SN		Estella. Túnel . C/ Fray Diego de Estella, C/ Sancho el Sabio, C/ Sancho Fuerte, Paseo de la Inmaculada	13:07	14:56	14:52	14:48
103,1	55,2	NA-120		Recto dirección Abárzuza	13:25	15:00	14:55	14:51
97,8	60,5			Comienza Puerto	13:33	15:08	15:03	14:59
97,1	61,2			Abárzuza	13:34	15:09	15:04	15:00
78,5	79,8			PUERTO DE LIZARRAGA	14:02	15:39	15:32	15:27
70,1	88,2			Lizarraga	14:15	15:52	15:45	15:39
66,1	92,2	NA-2410		Etzarri-Aranatz. Rotonda dcha. dirección Pamplona	14:21	15:58	15:51	15:44
63,3	95,0			Arbizu	14:40	16:03	15:55	15:48
58,3	100,0			Giro izda. dirección Irutzun (<i>carretera estrecha</i>)	14:48	16:10	16:03	15:55
57,1	101,2			Uharte-Arakil (<i>ext.</i>)	14:49	16:12	16:04	15:57
52,7	105,6			Ihabar (<i>paso estrecho</i>)	14:56	16:19	16:11	16:03
48,8	109,5			Zuhatzu	15:02	16:25	16:17	16:09
46,9	111,4			Echarren	15:05	16:28	16:20	16:12
45,3	113,0	NA-7500		Giro izda. dirección Madotz. Comienza Puerto	15:07	16:31	16:22	16:14
39,0	119,3			Madotz	15:16	16:41	16:31	16:23
38,0	120,3			PUERTO DE ZUARRARRATE	15:18	16:42	16:33	16:24
34,6	123,7			Astitz	15:23	16:48	16:38	16:29
31,9	126,4			Alli	15:27	16:52	16:42	16:33
30,9	127,4	NA-7510		Giro dcha. dirección Lekunberri	15:29	16:54	16:44	16:35
30,3	128,0	NA-1300 NA-7505		Lekunberri. Giro dcha. dirección Irurtzun	15:30	16:55	16:45	16:35

DISTANCIA SALIDA NEUTRALIZADA
SALIDA LANZADA

6,9 km

PUERTOS DE MONTAÑA

- PUERTO DE LIZARRAGA**
Km **79,8**. Desnivel 498 m.
Ascenso 19,3 km. Porcentaje 2,6%
- PUERTO DE ZUARRARRATE**
Km **120,3**. Desnivel 349 m.
Ascenso 7,3 km. Porcentaje 4,8%
- PUERTO DE ZUARRARRATE**
Km **149,8**. Desnivel 349 m.
Ascenso 7,3 km. Porcentaje 4,8%

SPRINT INTERMEDIO

IRURTZUN Km 141,3

PARADA TÉCNICA CARAVANA

- PUENTE LA REINA**
Km **33,2**. Salida 12:37 h.
- ESTELLA**
Km **52,8**. Salida 13:22 h.
- ETXARRI-ARANATZ**
Km **92,2**. Salida 14:36 h.
- IRURTZUN**
Km **141,3**. Salida 16:04 h.

RECORRIDO ALTERNATIVO

Dirígete hacia el oeste en Av. del Ejército hacia C. Julián Arteaga.
Toma Calle de S. Roque y C/ Monasterio de Irache hacia C. Monasterio de la Oliva.
Toma **PA-34** hacia **AP-15**.
Dirígete hacia el oeste por **AP-15**.
Mantente a la izquierda para continuar por **A-15**.
Toma la salida 127.

DISTANCIA TOTAL
36,9 km

[CLICK AQUÍ](#)
RECORRIDO ALT.

aquaservice

La Vuelta más circular con Aquaservice

Apostamos por un modelo de deporte sostenible gracias a nuestro sistema circular de agua embotellada con dispensador.



**3
meses
gratis**

3 meses gratis de agua embotellada con dispensador. Muestra el código QR.

Tú también puedes disfrutar de una forma cómoda y sostenible de beber agua.

Llámanos
900 922 555



ETAPA 14







ÍNDICE



ETAPA 15

ETAPA 16



KILÓMETROS							HORARIO PREVISTO			
A RECORRER	RECORRIDOS	TR	ITINERARIO				CARAVANA	38 km/h	40 km/h	42 km/h
▲ Viene de pág. 187										
29,0	129,3		Mugiro				15:31	16:57	16:46	16:37
28,4	129,9	SN	Giro dcha. dirección Irurtzun por <i>SN (carretera estrecha)</i>				15:32	16:58	16:47	16:38
27,8	130,5	NA-1300	Incorporación <i>NA-1300</i>				15:33	16:59	16:48	16:39
21,7	136,6		Latasa				15:42	17:08	16:57	16:48
18,2	140,1		 <i>Túnel 270 m.</i>				15:48	17:14	17:03	16:53
17,0	141,3	NA-2410	 IRURTZUN. Giro dcha. dirección Vitoria				15:49	17:16	17:04	16:54
15,8	142,5	NA-7500	 Giro dcha. dirección Madotz. <i>Comienza Puerto</i>				16:06	17:18	17:06	16:56
9,5	148,8		Madotz				16:16	17:27	17:16	17:05
8,5	149,8		 PUERTO DE ZUARRARRATE 				16:17	17:29	17:17	17:07
5,1	153,2		Astitz				16:22	17:34	17:22	17:11
2,2	156,1		Aili				16:27	17:39	17:27	17:16
1,2	157,1	NA-7510	Giro dcha. dirección Lekunberri				16:28	17:41	17:28	17:17
0,6	157,7	NA-1300	Lekunberri giro izda. dirección San Sebastián				16:29	17:42	17:29	17:18
0,0	158,3		 LEKUNBERRI. META				16:30	17:42	17:30	17:19

DISTANCIA SALIDA NEUTRALIZADA
SALIDA LANZADA

6,9 km

PUERTOS DE MONTAÑA

- 3º

PUERTO DE LIZARRAGA

Km 79,8. Desnivel 498 m.
Ascenso 19,3 km. Porcentaje 2,6%
- 2º

PUERTO DE ZUARRARRATE

Km 120,3. Desnivel 349 m.
Ascenso 7,3 km. Porcentaje 4,8%
- 2º

PUERTO DE ZUARRARRATE

Km 149,8. Desnivel 349 m.
Ascenso 7,3 km. Porcentaje 4,8%

S SPRINT INTERMEDIO

IRURTZUN Km 141,3

PARADA TÉCNICA CARAVANA

- PUENTE LA REINA
- Km 33,2. Salida 12:37 h.
- ESTELLA
- Km 52,8. Salida 13:22 h.
- ETXARRI-ARANATZ
- Km 92,2. Salida 14:36 h.
- IRURTZUN
- Km 141,3. Salida 16:04 h.

RECORRIDO ALTERNATIVO

Dirígete hacia el oeste en Av. del Ejército hacia C. Julián Arteaga.

Toma Calle de S. Roque y C/ Monasterio de Irache hacia C. Monasterio de la Oliva.

Toma PA-34 hacia AP-15.

Dirígete hacia el oeste por AP-15.

Mantente a la izquierda para continuar por A-15.

Toma la salida 127.

DISTANCIA TOTAL
36,9 km

CLICK AQUÍ
RECORRIDO ALT.